



ЈВП „СРБИЈАВОДЕ“, БЕОГРАД





Број: 18/70

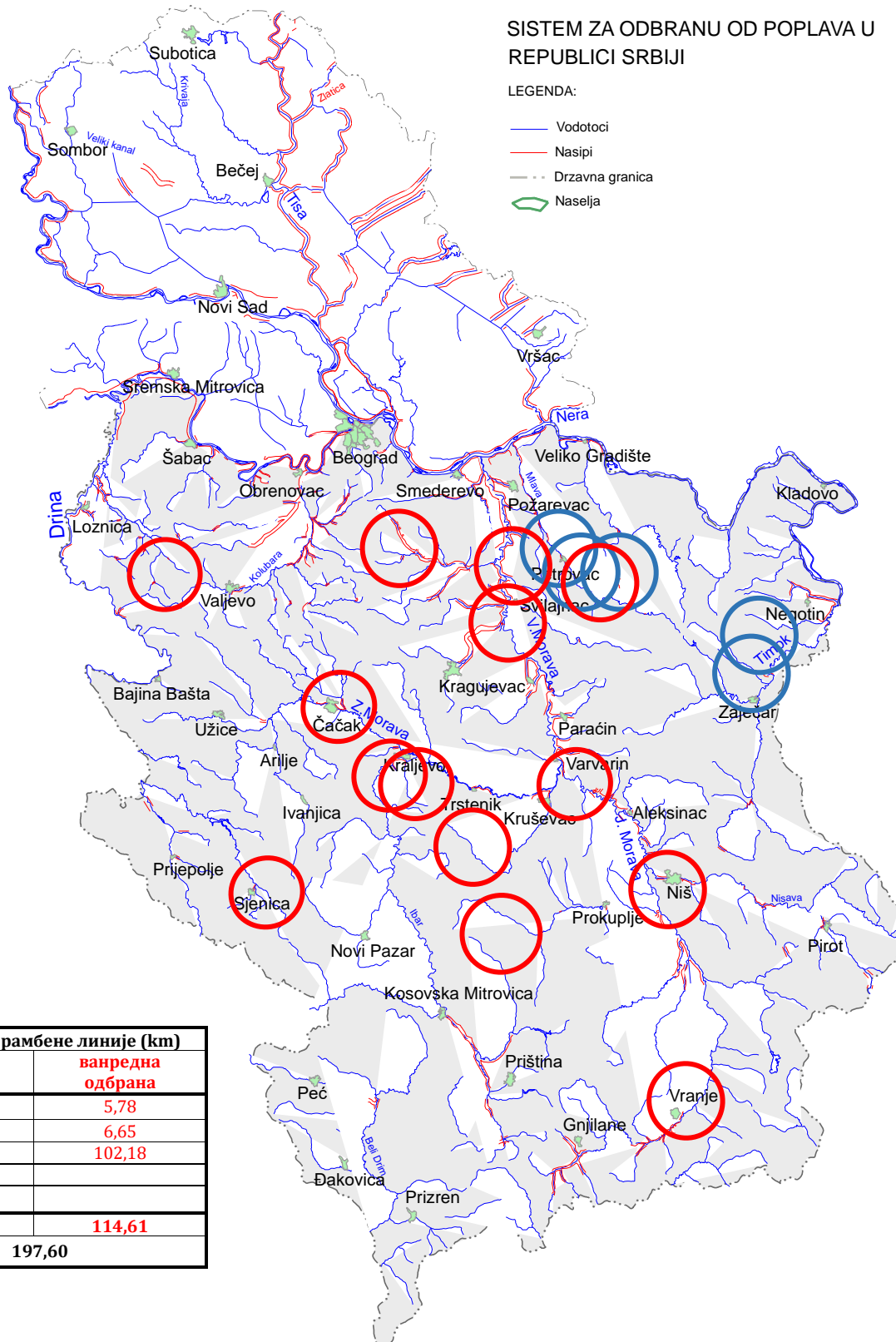
Дана: 05.04.2023. год.

**БИЛТЕН бр. 70**  
**О СПРОВОЂЕЊУ ОДБРАНЕ ОД ПОПЛАВА**  
**НА ПОДРУЧЈУ У НАДЛЕЖНОСТИ ЈВП „СРБИЈАВОДЕ“**  
**05.04.2023. године**

**SISTEM ZA ODBRANU OD POPLAVA U**  
**REPUBLICI SRBIJI**

LEGENDA:

-  Vodotoci
-  Nasipi
-  Drzavna granica
-  Naselja



ВОДНО ПОДРУЧЈЕ	Дужина одбрамбене линије (km)	
	редовна одбрана	ванредна одбрана
Дунав	82,99	5,78
Сава		6,65
Морава		102,18
Ибар и Лепенац		
БелиДрим		
Свега:	82,99	114,61
УКУПНО:		197,60

**I ВОДОТОКОВИ НА КОЈИМА СЕ СПРОВОДИ ОДБРАНА ОД ПОПЛАВА**
**СПОЉНЕ ВОДЕ**

Водоток	Водна јединица	Сектор/Деоница	Угрожена насеља	Стање	Дужина (km)
<b>ВП: Сава</b>					
Љубовија и Сабирни канал	„Дрина - Лозница“	С.7./С.7.2.	Љубовија	ванредна одбрана	5,90
Лим и Грабобица	„Лим - Пријепоље“	С.7./С.7.6.	Сјеница	ванредна одбрана	0,75
<b>ВП: Дунав</b>					
Тимок	„Тимок-Зајечар“	Д.1./Д.1.3.	Зајечар	редовна одбрана	7,60
Црни Тимок	„Тимок-Зајечар“	Д.2./Д.2.2.	Зајечар	редовна одбрана	0,81
Пек	„Млава и Пек - Петровац“	Д.22./Д.22.6.	Кучево	редовна одбрана	9,35
Млава	„Млава и Пек - Петровац“	Д.22./Д.22.5.	Жагубица	редовна одбрана	1,47
Млава, Витовница и поток Чокордин	„Млава и Пек - Петровац“	Д.22./Д.22.2. – објекти 1, 2, 3, 4, 5, 6 и 9	Мало Црниће	редовна одбрана	34,58
Млава, Витовница и поток Чокордин	„Млава и Пек - Петровац“	Д.22./Д.22.2. – објекти 7 и 8	Мало Црниће	ванредна одбрана	5,78
Млава и поток Чокордин	„Млава и Пек - Петровац“	Д.22./Д.22.3.	Петровац	редовна одбрана	22,20
Млава и Бусур	„Млава и Пек - Петровац“	Д.22./Д.22.4.	Петровац	редовна одбрана	6,98
Кореница	„Млава и Пек - Петровац“	Д.23./Д.23.1.	Петровац	редовна одбрана	-
Бусур	„Млава и Пек - Петровац“	Д.23./Д.23.2.	Петровац	редовна одбрана	-
				<b>Укупно ВП Сава и ВП Дунав:</b>	<b>95,42</b>
<b>ВП: Морава, Ибар и Лепенац и Бели Дрим</b>					
Булињак	„ВЕЛИКА МОРАВА – ПОЖАРЕВАЦ“	М.2./М.2.3. – објекат 3.	Жабари	ванредна одбрана	8,50
Лепеница	„ЛЕПЕНИЦА – КРАГУЈЕВАЦ“	М.3./М.3.2. – објекат 4.	Баточина и Лапово	ванредна одбрана	28,00
Река Велики Луг	„ЈАСЕНИЦА – СМЕДЕРЕВСКА ПАЛАНКА“	М.4.3. – објекат 1.	Младеновац	ванредна одбрана	27,66
Кочански поток	„ВЕЛИКА МОРАВА – ЂУПРИЈА, ПАРАЋИН“	М.7./М.7.2. – објекат 7.	Ћићевац	ванредна одбрана	8,90
Габровачка река	„НИШАВА – НИШ, ДИМИТРОВГРАД“	М.9./М.9.1. – објекат 5. и 6.	Ниш	ванредна одбрана	12,05
Јужна Морава	„ЈУЖНА МОРАВА – ВРАЊЕ“	М.11. – М.11.3. објекат 4.	Врање	ванредна одбрана	2,30
Ломничка река	„Западна Морава – Крушевац“	М.12. – мала брана ван ОП	Крушевац	ванредна одбрана	-
Расина	„Западна Морава – Крушевац“	М.12./М.12.2. брана ЂЕЛИЈЕ	Крушевац	ванредна одбрана	-
Мусиној реци	„Западна Морава – Крушевац“	М.12./М.12.6. објекат 1.	Краљево	ванредна одбрана	6,91
Западна Морава	„Западна Морава – Крушевац“	М.12./М.12.6. објекат 2.	Краљево	ванредна одбрана	2,56
Чемерница	„ЗАПАДНА МОРАВА – ЧАЧАК“	М.13./М.13.1. објекат 4	Балуга	ванредна одбрана	5,30
				<b>Укупно ВП Морава, Ибар и Лепенац и Бели Дрим</b>	<b>102,18</b>
				<b>Укупно:</b>	<b>197,60</b>

**НАРЕДБЕ:****Водно подручје Дунав и Сава:**

- Наредбом број Д.22. Д.23-3. (22/67) уводи се РЕДОВНА одбрана од поплава на Водној јединици „Млава и Пек-Петровац“, на сектору Д.22., деонице 2, 3 и 4 и сектору Д.23., деонице 1 и 2, дана 04.04.2023. године са почетком у 10<sup>00</sup> часова код А.Д. за водопривреду „ВОДОПРИВРЕДА“, Пожаревац.
- Наредбом број Д.1-1. (22/68) уводи се РЕДОВНА одбрана од поплава на ВЈ „Тимок-Зајечар“ на сектору Д.1. деоница Д.1.3. дана 04.04.2023. године са почетком у 12<sup>00</sup> часова код А.Д. за водопривреду „Водопривреда“, Пожаревац.
- Наредбом број Д.2-1. (22/69) уводи се РЕДОВНА одбрана од поплава на ВЈ „Тимок-Зајечар“ на сектору Д.2. деоница Д.2.2. дана 04.04.2023. године са почетком у 15<sup>00</sup> часова код „Ерозија-Тимок“ доо, Књажевац.
- Наредбом број Д.22. Д.23.-4. (22/71) укида се РЕДОВНА одбрана и уводи ВАНРЕДНА одбрана од поплава на Водној јединици „Млава и Пек-Петровац“, на сектору Д.22, деоница 2, објекти 7 и 8 на водотоку Витовница, дана 04.04.2023. године са почетком у 19<sup>00</sup> часова код А.Д. за водопривреду „ВОДОПРИВРЕДА“, Пожаревац.

**Водно подручје Морава, Ибар и Лепенац и Бели Дрим:**

- НАРЕДБОМ бр.11М (бр.22/70) проглашава се ванредна одбрана од поплава на реци Булињак, на водној јединици „Велика Морава - Пожаревац“, сектору М.2., деоница М.2.3., заштитни водни објекат 3., слив реке Велике Мораве, дана 04.04.2023.године у 18.30 часова, услед илегално постављеног мокрог прелаза на стациономи км 0+200 по току Булињака од улива у реку Велику Мораву, локација Доња Ливадица који је постављен са мањом пропусном моћи поред постојећег мокрог прелаза и директно угрожава постојећи објекат, стабилност обала и ствара успор који угрожава одбрамбену линију и насеље на узводном делу.

**- ОБАВЕШТЕЊА, ИЗВЕШТАЈИ И НАЛОЗИ (НАРЕДБЕ ЗА ИЗВОЂЕЊЕ ХИТНИХ ИНТЕРВЕНЦИЈА):****Водно подручје Дунав и Сава:**

- Нема нових обавештења, извештаја и налога.

**Водно подручје Морава, Ибар и Лепенац и Бели Дрим:**

- Нема нових обавештења, извештаја и налога.

**II ПРЕГЛЕД ХИДРОМЕТЕОРОЛОШКИХ ПОДАТАКА ЗА 05.04.2023.**

Бр.	Станица	Река	ВОДОСТАЈ			ПРОТИЦАЈ
			7ч	промена за 24ч	19ч	7ч
1	Варварин	ВЕЛ.МОРАВА	46	68	25	-
2	Ђуприја	ВЕЛ.МОРАВА	153	115	139	-
3	Багрдан	ВЕЛ.МОРАВА	249	120	233	616
4	Љубичево	ВЕЛ.МОРАВА	-102	88	-179	-
5	Смед. Паланка	Јасеница	96	12	-	2.96
6	Смед. Паланка	Кубршница	113	7	-	-
7	Мајур	Лугомир	82	-20	-	7.84
8	Врањ. Прибој	ЈУЖ.МОРАВА	-18	76	-	66.6
9	Грделица	ЈУЖ.МОРАВА	224	61	-	168
10	Корвинград	ЈУЖ.МОРАВА	66	109	-	305
11	Алексинач	ЈУЖ.МОРАВА	204	190	-	-
12	Мојсиње	ЈУЖ.МОРАВА	339	123	-	420
13	Власотинце	Власина	105	-61	-	45.3
14	Лесковац	Ветерница	159	10	-	30.6
15	Печењевце	Јабланица	157	83	-	30.8
16	Пепељевац	Топлица	68	-52	-	17.9
17	Дољевац	Топлица	139	97	-	59.3
18	Пирот	Нишава	80	74	-	90.6
19	Ниш	Нишава	172	58	-	112
20	Крат. стена	ЗАП.МОРАВА	291	16	-	44.8
21	Милочај	ЗАП.МОРАВА	-	-	-	-
22	Јасика	ЗАП.МОРАВА	4	6	-	-
23	Рашка	Ибар	269	17	-	87.4
24	Лоп. лакат	Ибар	104	0	-	-
25	Смедерево	ДУНАВ	535	10	-	6300
1	Јамена	САВА	662	23	648	1776
2	Ср.Митровица	САВА	403	24	390	2290
3	Шабац	САВА	259	24	-	-
4	Београд	САВА	341	15	333	-
5	Радаљ	ДРИНА	177	-7	227	415
6	Пријеполје	ЛИМ	114	-3	-	137
7	Лешница	Јадар	148	12	-	31.1
8	Ваљево	КОЛУБАРА	37	-8	-	4.6
9	Словац	КОЛУБАРА	229	18	-	113
10	Бели Брод	КОЛУБАРА	98	22	-	39
11	Дражевац	КОЛУБАРА	263	46	-	-
12	Боговађа	Љиг	212	49	-	8.78

13	Коцељева	Тамнава	76	13	-	4.71
14	Ђеманов мост	Тамнава	125	23	-	6.4
15	Бездан	ДУНАВ	185	29	170	2300
16	Богојево	ДУНАВ	214	28	201	2671
17	Бачка Пал.	ДУНАВ	216	21	205	-
18	Нови Сад	ДУНАВ	247	23	235	-
19	Земун	ДУНАВ	383	16	375	-
20	Панчево	ДУНАВ	400	13	394	-
21	Смедерево	ДУНАВ	535	10	-	6300
22	В.Градиште	ДУНАВ	780	6	-	-
23	Прахово	Дунав	367	14	-	-
24	Сента	ТИСА	383	21	370	1454
25	Тител	ТИСА	348	24	336	-
26	Багрдан	В.МОРАВА	249	120	233	-
27	Љубичевски м.	В.МОРАВА	-102	88	-179	-
28	Велико Село	Млава	221	17	-	42.3
29	Књажевац	Б.Тимок	115	33	-	33.3
30	Зајечар	Б.Тимок	94	111	-	65.2
31	Чокоњар	Тимок	401	186	-	234

### **III ТЕНДЕНЦИЈА ВОДОСТАЈА**

#### **Водно подручје Дунав и Сава:**

- Водостај на Лиму је у благом опадању.
- Водостај на Сави је у благом порасту.
- Водостај на Млави је у благом порасту.

#### **Водно подручје Морава, Ибар и Лепенац и Бели Водно подручје Морава, Ибар и Лепенац и Бели Дрим:**

- Водостај на Западној Морави је у благом порасту.
- Водостај на Великој Морави је у порасту.

### **IV ПРЕДУЗЕТЕ МЕРЕ, ИЗВРШЕНЕ АКТИВНОСТИ И РАДОВИ**

#### **Водно подручје Дунав и Сава:**

##### **Сектор Д.1.:**

##### **Деоница Д.1.3. објекти 1 и 2.:**

Стручне службе ЈВП „Србијаводе“ и надлежно предузеће А.Д. за водопривреду „ВОДОПРИВРЕДА“, Пожаревац спроводе осмочасовно дежурство, на водној јединици „Тимок-Зајечар“, на сектору Д.1., деоница Д.1.3., заштитни објекти 1 и 2, где се предузимају све мере и активности у складу са Општим и Оперативним планом одбране од поплава. Након пораста водостаја у претходном периоду дошло је до смиривања стања на терену, водостај у стагнацији, на узводним деоницама односно на сливу и притокама Тимока узводно од Трнавца водостаји у опадању.

##### **Сектор Д.2.:**

##### **Деоница Д.2.2. објекат 1.:**

Стручне службе ЈВП „Србијаводе“ и надлежно предузеће „Ерозија-Тимок“ доо, Књажевац спроводе осмочасовно дежурство, на водној јединици „Тимок-Зајечар“, на сектору Д.2., деоница Д.2.2., заштитни објекат 1, где се предузимају све мере и активности у складу са Општим и Оперативним планом одбране од поплава. Водостај након пораста у јучерашњим поподневним часовима без достизања критеријума за ванредну одбрану од поплава у опадању се тенденцијом даље опадања.

##### **Сектор Д.22.:**

##### **Деоница Д.22.2. објекти 1, 2, 3, 4, 5, 6 и 9.:**

Стручне службе ЈВП „Србијаводе“ и надлежно предузеће А.Д. за водопривреду „ВОДОПРИВРЕДА“, Пожаревац спроводе осмочасовно дежурство, на водној јединици „Млава и Пек - Петровац“, на сектору Д.22., деоница Д.22.2., заштитни објекти 1, 2, 3, 4, 5, 6 и 9, где се предузимају све мере и активности у складу са Општим и Оперативним планом одбране од поплава.

##### **Деоница Д.22.2. објекти 7 и 8.:**

Стручне службе ЈВП „Србијаводе“ и надлежно предузеће А.Д. за водопривреду „ВОДОПРИВРЕДА“, Пожаревац спроводе двадесетчетворочасовно дежурство, на водној јединици „Млава и Пек - Петровац“, на сектору Д.22., деоница Д.22.2., заштитни објекти 7 и 8, где се предузимају све мере и активности у складу са Општим и Оперативним планом одбране од поплава.

Стручне службе ЈВП „Србијаводе“ и надлежно предузеће А.Д. за водопривреду „ВОДОПРИВРЕДА“, Пожаревац спроводе мере и радове на ВЈ „Млава и Пек - Петровац“, на сектору Д.22., деоница Д.22.2., до Д.22.6 у складу са проглашеном редовном одбраном од поплава изузев на објектима Д.22.2. обј. 7 и 8. водоток Витовнива (десна притока Млаве) у зони насеља Кула, на територији општине Мало Црњиће где је у вечерњим часовима 04.04. проглашена ванредна одбрана од поплава услед наглог пораста водостаја, претећи изливањем и плавлњем насеља Кула. Дошло је до изливања на пољопривредном земљишту без плавлњем стамбених објеката, у ноћним часовима стање кретања водостаја карактерише благи пораст са тенденцијом стагнације. Надлежне

службе ЈВП „Србијаводе“ у сарадњи са А.Д. „ВОДОПРИВРЕДА“, Пожаревац и Штабовима за ванредне ситуације на територији где су проглашене мере одбране од поплава предузимају све мере и активности у складу са Општим и Оперативним планом одбране од поплава. Посебна пажња се обраћа на низводни део водотока Млава тј. Деоницу Д.22.1 имајући у виду да се очекује концентрација поплавног таласа на том делу водотока.

#### Деоница Д.22.3. објекти 1-7.:

Стручне службе ЈВП „Србијаводе“ и надлежно предузеће А.Д. за водопривреду „ВОДОПРИВРЕДА“, Пожаревац спроводе осмочасовно дежурство, на водној јединици „Млава и Пек - Петровац“, на сектору Д.22., деоница Д.22.3., заштитни објекти 1, 2, 3, 4, 5, 6 и 7, где се предузимају све мере и активности у складу са Општим и Оперативним планом одбране од поплава.

#### Деоница Д.22.4. објекти 1-5.:

Стручне службе ЈВП „Србијаводе“ и надлежно предузеће А.Д. за водопривреду „ВОДОПРИВРЕДА“, Пожаревац спроводе осмочасовно дежурство, на водној јединици „Млава и Пек - Петровац“, на сектору Д.22., деоница Д.22.4., заштитни објекти 1, 2, 3, 4 и 5, где се предузимају све мере и активности у складу са Општим и Оперативним планом одбране од поплава.

#### Деоница Д.22.5. објекат 1.:

Стручне службе ЈВП „Србијаводе“ и надлежно предузеће ЈКП „БЕЛОСАВАЦ“ ЖАГУБИЦА спроводе осмочасовно дежурство, на водној јединици „Млава и Пек - Петровац“, на сектору Д.22., деоница Д.22.5., заштитни објекат 1., где се предузимају све мере и активности у складу са Општим и Оперативним планом одбране од поплава. Дошло је до изливања на пољопривредном земљишту низводно од насељеног места Жагубица, без плављења стамбених објеката, у ноћним часовима стање кретања водостаја карактерише благи пораст са тенденцијом стагнације. У току дана надлежне службе ЈКП „Белосавец“ су у оквиру спровођења редовне одбране од поплава посебну пажњу обратиле на места мостова преко Млаве и Тиснице, на деловима кроз урбани део Жагубице уз приправност механизације све у циљу спречавања евентуалног стварања чепова и изливања.

#### Деоница Д.22.6. објекти 1. и 2.:

Стручне службе ЈВП „Србијаводе“ и надлежно предузеће А.Д. за водопривреду „ВОДОПРИВРЕДА“, Пожаревац спроводе осмочасовно дежурство, на водној јединици „Млава и Пек - Петровац“, на сектору Д.22., деоница Д.22.6., заштитни објекти 1. и 2., где се предузимају све мере и активности у складу са Општим и Оперативним планом одбране од поплава.

### **Сектор Д.23.:**

#### Деоница Д.23.1. објекат 1.:

Стручне службе ЈВП „Србијаводе“ и надлежно предузеће А.Д. за водопривреду „ВОДОПРИВРЕДА“, Пожаревац спроводе осмочасовно дежурство, на водној јединици „Млава и Пек - Петровац“, на сектору Д.23., деоница Д.23.1., заштитни објекат 1., где се предузимају све мере и активности у складу са Општим и Оперативним планом одбране од поплава.

#### Деоница Д.23.2. објекат 1.:

Стручне службе ЈВП „Србијаводе“ и надлежно предузеће А.Д. за водопривреду „ВОДОПРИВРЕДА“, Пожаревац спроводе осмочасовно дежурство, на водној јединици „Млава и Пек - Петровац“, на сектору Д.23., деоница Д.23.2., заштитни објекат 1., где се предузимају све мере и активности у складу са Општим и Оперативним планом одбране од поплава.

### **Сектор С.7.:**

#### Деоница С.7.2. објекат: леви насип и десни насип уз Љубовићу са регулисаним коритом реке Љубовиће и регулисаним коритом Сабирног канала:

Стручне службе ЈВП „Србијаводе“ и надлежно водопривредно предузеће ПД „ЕРОЗИЈА“ А.Д., Ваљево предузимају мере и активности у складу са Општим и Оперативним планом одбране од поплава на водној јединици „Дрина - Лозница“, сектор С.7., деоница С.7.2. У току су радови на санацији оштећења на регулисаном делу Љубовиће кроз Љубовићу (штета је настала приликом поплаве у јуну 2020. године) на деоници од км. 0+145,33 до км. 0+307,92 рачунато од ушћа реке Љубовиће у Дрину, у циљу стављања у функцију заштитног водног објекта „Регулисано корито реке Љубовиће кроз Љубовићу“.

Деоница С.7.6: Сјеница: Стручне службе ЈВП „Србијаводе“ и надлежно водопривредно предузеће „Хидро - Тан“ доо, огранак Полимље спроводе активности у циљу ради довођења заштитних водних објеката у функционално стање. Услед падавина у јучерашњем дану није дошло до значајнијег пораста водостаја на водотоку Грабовица кроз Сјеницу.

### **Водно подручје Морава, Ибар и Лепенац и Бели Дрим:**

#### **Сектор М.2.:**

#### Деоница М.2.3. објекат 3.:

Стручне службе ЈВП „Србијаводе“ и надлежно предузеће „Водопривреда“ доо ПОЖАРЕВАЦ спроводе двадесетчетворочасовно дежурство, на водној јединици „ВЕЛИКА МОРАВА – ПОЖАРЕВАЦ“, на сектору М.2., деоница М.2.3., заштитни објекат 3., где се предузимају све мере и активности у складу са Општим и Оперативним планом одбране од поплава.

Дана 04.04.2023 године око 7:30 извршен је редован обилазак терена на предметној деоници у циљу провере стања одбрамбене линије и најављене хидрометеоролошке ситуације. Уочено је да „дивљи“ мокри прелаз још

увек није уклоњен, чиме је угрожена стабилност обала и доведено до стварања успора који директно угрожава одбрамбену линију и насеља на узводном делу, јер водостај на реци Булињак је у великом порасту због хидрометеоролошких услова. Организован је транспорт људи и механизације како би се извршило уклањање „дивљег“ мокрог прелаза. Вршен је ископ материјала са утоваром у камионе са транспортом на привремену депонију до 5km и разастирање материјала на депонији. Због хитности ситуације није било могуће снимање терена, које ће бити обављено накнадно након смиривања хидрометеоролошке ситуације и спуштања водостаја.

### **Сектор М.3.:**

#### **Деоница М.3.2. објекат 4.:**

Стручне службе ЈВП „Србијаводе“ и надлежно предузеће „MARKO TRANS CARGO“ доо БЕОГРАД спроводе **двадесетчетворочасовно дежурство**, на водној јединици „ЛЕПЕНИЦА - КРАГУЈЕВАЦ“, на сектору М.3., деоница М.3.2., заштитни објекат 4., где се предузимају све мере и активности у складу са Општим и Оперативним планом одбране од поплава.

### **Сектор М.4.:**

#### **Деоница М.4.3. објекат 1.:**

Стручне службе ЈВП „Србијаводе“ и надлежно предузеће АД „ВОДОПРИВЕДА“ СМЕДЕРЕВСКА ПАЛАНКА спроводе **двадесетчетворочасовно дежурство**, на водној јединици „ЈАСЕНИЦА – СМЕДЕРЕВСКА ПАЛАНКА“, на сектору М.4., деоница М.4.3., заштитни водни објекат 1., где се предузимају све мере и активности у складу са Општим и Оперативним планом одбране од поплава. Уочено је оштећење левообалног насипа на стационажи km 27+265 реке Велики Луг. Насип је у потпуности прокопан до коте ножице у ширини од 10m', где је деоница постала нефункционална.

### **Сектор М.7.:**

#### **Деоница М.7.2. објекат 7.:**

Стручне службе ЈВП „Србијаводе“ и надлежно предузеће ВП „ЂУПРИЈА“ доо ЂУПРИЈА спроводе **двадесетчетворочасовно дежурство**, на водној јединици „ВЕЛИКА МОРАВА – ЂУПРИЈА, ПАРАЋИН“, на сектору М.7., деоница М.7.2., заштитни објекат 7., где се предузимају све мере и активности у складу са Општим и Оперативним планом одбране од поплава.

### **Сектор М.9.:**

#### **Деоница М.9.1. објекати 5. и 6.:**

Стручне службе ЈВП „Србијаводе“ и надлежно предузеће ВДП „ЕРОЗИЈА“ доо Ниш спроводе **двадесетчетворочасовно дежурство**, на водној јединици „НИШАВА – НИШ, ДИМИТРОВГРАД“, на сектору М.9., деоница М.9.1., заштитни објекати 5. и 6., где се предузимају све мере и активности у складу са Општим и Оперативним планом одбране од поплава. У току је је спровођење двадесетчетворочасовног дежурства и водостај реке Нишаве је испод границе редовне одбране од поплава.

### **Сектор М.11.:**

#### **Деоница М.11.3. објекат 4.:**

Стручне службе ЈВП „Србијаводе“ и надлежно предузеће „ЦД ХИС“ доо Ниш из Ниша спроводе **двадесетчетворочасовно дежурство**, на водној јединици „ЈУЖНА МОРАВА - ВРАЊЕ“, сектор М.11., деоница М.11.3., заштитни објекат 4., где се предузимају све мере и активности у складу са Општим и Оперативним планом одбране од поплава.

### **Сектор М.12.**

#### **Деоница М.12.:** мала брана на Јастрепцу

Стручне службе ЈВП „Србијаводе“ и надлежно предузеће ВД „ЗАПАДНА МОРАВА“ КРАЉЕВО спроводе **двадесетчетворочасовно дежурство**, на водној јединици „ЗАПАДНА МОРАВА - КРУШЕВАЦ“, сектор М.12., на Ломничкој реци, мала брана на Јастрепцу, где се предузимају све мере и активности у складу са Општим и Оперативним планом одбране од поплава.

#### **Деоница М.12.2.:** брана „ЂЕЛИЈЕ“

Стручне службе ЈВП „Србијаводе“ и надлежно предузеће ЈКП „ВОДОВОД“ КРУШЕВАЦ спроводе **двадесетчетворочасовно дежурство**, на водној јединици „ЗАПАДНА МОРАВА - КРУШЕВАЦ“, сектор М.12., деоница М.12.2. где се предузимају све мере и активности у складу са Општим и Оперативним планом одбране од поплава. У складу са Налогом бр М-18/298-6, именовано предузеће по Оперативном плану за одбрану од поплава за хитне истражне радове и анализе, завршило је истражне радове и израду техничке документације за санацију бране Ђелије.

#### **Деоница М.12.6. објекат 1.:** Мусина река -Краљево

Стручне службе ЈВП „Србијаводе“ и надлежно предузеће ВД „ЗАПАДНА МОРАВА“ КРАЉЕВО спроводе **двадесетчетворочасовно дежурство**, на водној јединици „ЗАПАДНА МОРАВА - КРУШЕВАЦ“, сектор М.12., деоница М.12.6. где се предузимају све мере и активности у складу са Општим и Оперативним планом одбране од поплава.

#### **Деоница М.12.6. објекат 2.:** Западна Морава и Мусина река -Краљево

Стручне службе ЈВП „Србијаводе“ и надлежно предузеће ВД „ЗАПАДНА МОРАВА“ КРАЉЕВО спроводе **двадесетчетворочасовно дежурство**, на водној јединици „ЗАПАДНА МОРАВА - КРУШЕВАЦ“, сектор М.12., деоница М.12.6. где се предузимају све мере и активности у складу са Општим и Оперативним планом одбране од поплава.

**Сектор М.13.:****Деоница М.13.1.: објекат 4.**

Стручне службе ЈВП „Србијаводе“ и надлежно предузеће „МОРАВА“ доо, Чачак спроводе **двадесетчетворочасовно дежурство**, на водној јединици „Западна МОРАВА - Чачак“, сектор М.13., деоница М.13.1., где се предузимају све мере и активности у складу са Општим и Оперативним планом одбране од поплава.

**- СТАЊЕ НА БРАНАМА за 05.04.2023.годину - ВП Морава, Ибар и Лепенац, Бели Дрим:**

Р.б.	БРАНА	доток воде у акумулацију		количина испуштене воде из акумулације		дозвољена минимална количина испуштене воде	кота нивоа воде у акумулацији			кота нормалног нивоа воде у акумулацији	+/- у односу на КПУ	кота круне прелива	+/- у односу на прелив	кота максималног нивоа воде у акумулацији
		(m <sup>3</sup> /s)		(m <sup>3</sup> /s)		(m <sup>3</sup> /s)	(мнм)			(мнм)	[cm]	(мнм)	[cm]	(мнм)
		претходни дан	стање у 08:00	претходни дан	стање у 08:00		претходни дан	стање у 8:00	Δ [cm]					
1	Бован	15.20	15.30	12.71	16.89	0.400	253.31	253.85	+54▲	252.50	+135▲	258.50	-465▼	261.50
2	Спомен Парк									222.00		222.00		222.80
3	Нова Грошница	0.17	0.26	0.01	0.01	0.035	305.46	305.58	+12▲	312.38	-680▼	312.38	-680▼	313.50
4	Гружа	3.27	5.60	0.20	0.20	0.200	266.66	266.73	+7▲	269.20	-247▼	270.00	-327▼	271.30
5	Бресница				0.50	0.025	660.00	659.68	-32▼	659.00	+68▲	660.50	-82▼	661.70
6	Расовница					0.027	263.15	263.00	-15▼	263.15	-15▼	263.15	-15▼	265.50
7	Придворница			0.30	0.50	0.010	539.70	540.00	+30▲	539.50	+50▲	541.50	-150▼	543.00
8	Барје	13.71	13.71	8.66	8.66	0.3-0.4	371.56	371.92	+36▲	370.50	+142▲	379.00	-708▼	381.00
9	Брестовац		3.74	1.00	1.00	0.200	335.20	335.58	+38▲	332.00	+358▲	337.50	-192▼	339.00
10	Крајковац	0.74	0.72	0.02	0.02	0.010	434.28	434.84	+56▲	438.00	-316▼	440.00	-516▼	441.00
11	Телије	36.20	13.80	22.80	22.80	0.600	277.10	277.00	-10▼	277.00		282.00	-500▼	284.00
12	Кудреч 1	0.03	0.02	0.03	0.03	није дефинисано	132.06	132.03	-3▼	132.00	+3▲	133.40	-137▼	135.00
13	Кудреч 2	0.01	0.00	0.02	0.02	није дефинисано	142.25	142.25		142.10	+15▲	142.10	+15▲	145.60
14	Дивљана	4.96	4.35	4.96	4.35	0.150	335.74	335.72	-2▼	335.50	+22▲	335.50	+22▲	337.50
15	Завој	35.19		7.40		0.450	608.22	608.73	+51▲	615.00	-627▼			617.50
16	Власина	20.79	18.97				1211.82	1211.87	+5▲	1212.80	-93▼	1212.80	-93▼	
17	Лисина	9.57	12.48				962.38	963.83	+145▲	976.02	-1219▼			
18	Првонек			1.46	1.46	0.070	613.44	613.66	+22▲	614.80	-114▼			617.70
19	Младост									273.25				
20	Међувршје	35.00	43.00	35.00	43.00		273.20	273.00	-20▼	273.25	-25▼			
21	Овчар бања	35.00	43.00	35.00	43.00	3.750	292.29	292.08	-21▼	292.50	-42▼			
22	Годи Камен	0.74	0.74	0.02	0.02		537.70	537.78	+8▲	538.40	-62▼	538.40	-62▼	539.60
23	Градска брана					није дефинисано								
24	Вртаци	1.76	1.76	0.65	0.65	0.300	620.76	620.81	+5▲	621.30	-49▼	627.00	-619▼	627.00

Главни руководиоца одбране од поплава  
за подручје у надлежности ЈВП „СРБИЈАВОДЕ“

**Горан Пузовић, дипл.инж.**

**Доставити:**

1. Министарство пољопривреде, шумарства и водопривреде, Републичка дирекција за воде – Главни координатор одбране од поплава, Београд
2. Министарство унутрашњих послова, Сектор за ванредне ситуације, Републички центар за обавештавање, Београд, факс 011/361-74-92
3. РХМЗ Србије, факс 011/254-27-46
4. ЈВП «Србијаводе» - Главни руководиоца одбране од поплава - Директор
5. ВПЦ «Сава-Дунав» - руководиоца центра, руководиоцу одбране на водном подручју «Сава» и «Доњи Дунав», факс 011/311 -29-27
6. ВПЦ «Морава» - руководиоца центра, руководиоцу одбране на водном подручју «Морава», факс 018/4513-820
7. ЈВП «Србијаводе» - РЈ Јужна Морава, факс 018/4513-820
8. ЈВП «Србијаводе» - РЈ Западна Морава, факс 032/357-637
9. ЈВП «Србијаводе» - РЈ Велика Морава, факс 035/8471-355
10. ЈВП «Србијаводе» - РЈ Смедерево, факс 026/4627-116
11. ЈВП «Србијаводе» - РЈ Неготин, факс 019/546-392